

【災害時】市川町公衆無線LAN(Wi-Fi)接続ガイド

スマートフォン

iOS/iPadOS

- 1 設定画面の「Wi-Fi」をタップします。



- 2 「00000JAPAN」をタップします。



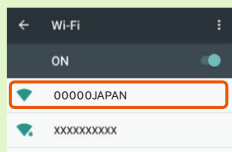
正常に接続が完了したら、インターネットが利用できます。

Android

- 1



- 2 「00000JAPAN」をタップします。

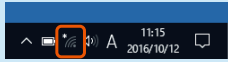


正常に接続が完了したら、インターネットが利用できます。

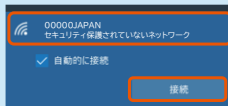
パソコン

Windows

- 1 タスクトレイのワイヤレスアイコンをクリックします。



- 2 「00000JAPAN」をクリックします。




正常に接続が完了したら、インターネットが利用できます。

Mac

- 1 画面右上のワイヤレスアイコンをクリックします。



- 2 「00000JAPAN」をクリックします。



正常に接続が完了したら、インターネットが利用できます。

ChromeBook

- 1 画面右下のクイック設定パネルをクリックします。



- 2 「ネットワーク接続なし」をクリックします。



- 3 「00000JAPAN」をクリックします。



正常に接続が完了したら、インターネットが利用できます。




00000JAPAN (ファイブゼロジャパン)

大規模災害が発生時に情報収集や安否確認などを行いやすくするために無料で開放される公衆無線LAN (Wi-Fi)です。契約等は特に不要で、どなたでもSSID「00000JAPAN」を選択すればパスワード不要でインターネット接続が可能です。

【利用上の注意】

「00000JAPAN」は、災害時に誰でもパスワードなしで利用することができるようにするため、WEP等を用いた無線の暗号化は行っておりません。そのため、悪意を持った利用者がある場合は、無線区間（端末からアクセスポイントまで）の通信内容が傍受され、入力したIDやパスワード、クレジットカード番号等の個人情報を盗み見られる可能性があります。その旨ご理解をいただき、利用者自身の責任において本サービスをご利用いただくよう、お願いいたします。（「00000JAPAN」の利用は、緊急時の安否確認や情報収集に留めてください。）
万が一、本サービスのご利用によってご自身の損害や第三者との紛争などが生じて、市川町は一切の責任を負いかねますので、あらかじめご了承ください。



ひょうご防災ネット (アプリ版)

「ひょうご防災ネット」は兵庫県および兵庫県内の市・町から「避難に関する情報」などの緊急情報や、地震、津波、気象警報などの防災に関する様々な情報を利用者の方々に提供するサービスです。いつ発生するかわからない災害に備え、ぜひダウンロードしてください！！

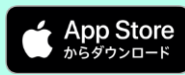
【アプリの主な機能】

1. 自らの逃げ時や避難場所を登録しておく「マイ避難カード」機能を搭載
2. 「マイ避難カード」の「逃げ時」として、避難情報（避難指示等）や防災気象情報を登録した場合、発令時にはプッシュ通知され、利用者の避難行動を喚起
3. 防災情報のポータルサイトとして、CGハザードマップや河川水位情報など、災害時に役立つ防災リンク集を装備
4. GPS機能を活用し、最寄りの避難場所を地図に表示して避難行動を支援
5. 12外国語対応や音声読み上げ機能（日本語+12外国語）、ピクトグラム（絵文字・絵単語）を使用して、外国人や高齢者などを含め、多くの方にわかりやすく防災情報を提供

Android



iOS



QRコードを読み取ってダウンロードしてください。
または、[App Store][Google Play]で「ひょうご防災」を検索してください。



気象庁ホームページ

気象や地震、台風、危険度の高まりを地図上で確認できる危険度分布（キキクル）などの情報を入手することができます。



川の防災情報(国土交通省)

リアルタイムの河川水位、雨量、河川カメラ、ダムなどの情報を入手することができます。



市川町防災ハザードマップ(Web版)

浸水想定区域・家屋倒壊等氾濫想定区域・土砂災害警戒区域などの危険箇所、避難所の位置などをウェブ上で確認できます。



市川町ホームページ

行政サービスや地域の情報発信だけでなく、市川町の防災情報や避難情報などを確認できます。