

資 料 編

表. 2-2-5-1 その他の防災拠点

拠点名称	施設名称	所在地	備考
広域緊急援助隊活動拠点 (候補地)	町文化センター芝生広場	西川辺 715	
ボランティア活動拠点 (候補地)	町文化センター (ホワイエ)	西川辺 715	
災害廃棄物置場 (候補地)	総合グラウンド	小室 129	

表. 2-2-6-1 消防署（局）の人員状況

姫路市中播消防署 職員の配置状況（人）

	消防本部数	消防署数	出張所数	実員	合計 B+C	消防吏員											その他の職員 C	
						消防総監	消防司監	消防正監	消防監	消防司令長	消防司令 (課長補佐)	消防司令 (係長)	消防司令補	消防士長	消防副士長	消防士		小計 B
姫路市消防局	1	5		実員	569			1	7	15	38	70	190	125	70	47	563	6
中播消防署		1	3	実員	88				1	1	4	10	33	24	15		88	

出典) 令和2年版 姫路市消防年報

表. 2-2-6-2 消防署（局）の装備状況

消防車両等の配置状況（台）

車種	指揮車	普通消防ポンプ車	水槽付消防ポンプ車	梯子車	屈折梯子車	大型化学 高所放水車	水槽者	化学車	救急車	泡原液搬送車	救助工作車	水難救助車	消防艇	資材搬送車	その他消防用 自動車
姫路市消防局	7	16	9	5	1	1	1	3	19	1	3	1	1	6	47
中播消防署	1	4	1	1				1	4		1			1	6
本署	1	1	1	1				1	1		1			1	4
北部出張所		1							1						1

出典) 令和2年版 姫路市消防年報

表. 2-2-6-3 主要車両及びポンプ等の配備状況（中播消防署）

車種 資機材名	ポンプ	水槽	艤装	中播消防署	出張所	
					本署	北部
普通消防ポンプ車	A2	800 リットル		2	1	1
	A2	900 リットル		2		
水槽式消防ポンプ車	A2	2,000 リットル		1	1	
梯子車			梯子高 25m	1	1	
化学車	A2	1,500 リットル	泡原液 500 リットル	1	1	
救急車				4	1	1
救助工作車				1	1	

出典) 令和2年版 姫路市消防年報

表. 2-2-6-4 消防水利の現状

消火栓			防火水槽				井戸	その他		総計
公設	私設	小計	100 m ³ 以上	60 m ³ 以上 100 m ³ 未満	40 m ³ 以上 60 m ³ 未満	20 m ³ 以上 40 m ³ 未満		プール	(河川他 等)	
214	0	214	0	0	10	0	0	7	0	231

出典) 令和元年版 兵庫県消防防災年報

表. 2-2-6-5 消防団の分団別人員及び装備状況

(令和2年年4月1日現在)

分団名		所属人数 (人)	装備 (台)	
			ポンプ自動車	小型ポンプ積載車
1	本 部	9		
2	西川辺分団	17		●
3	西川辺南分団	8		●
4	西川辺東分団	19		●
5	屋形浅野分団	24		●
6	小畑分団	34		●
7	東川辺分団	23		●
8	西田中分団	17		●
9	北田中分団	12		●
10	上田中分団	8		●
11	保喜分団	13		●
12	笠形分団	16		●
13	下牛尾分団	20		●
14	上瀬加分団	18		●
15	下瀬加分団	25		●
16	甘地分団	20		●
17	近平分団	18		●
18	小谷分団	19		●
19	千原分団	18		●
20	谷分団	21		●
21	奥分団	27		●
22	坂戸分団	11		●
23	澤分団	23	●	
24	美佐分団	14		●
25	鶴居分団	24		●
26	神崎分団	22		●
27	小室田中分団	13		●
計		493	1	25

表. 2-2-7-1 水防倉庫資機材備蓄状況一覧

(令和2年8月現在)

水防倉庫資機材備蓄状況一覧表				
	品名	単位	備蓄数	備考
資 材	土のう袋	枚	9,200	
	ビニールシート	枚	90	
	ロープ等	m	600	
	丸杭	本	200	木製 3m 以下
	角杭	本	50	木製 3m 以下
	鉄杭	本	30	鉄製 3m 以下
	針金	kg	10	
	番線	本	200	
	かすがい	本	50	
	機 材	スコップ	丁	84
かけや		丁	23	
たこづち		丁	1	
ハンマー		丁	26	
のこぎり		丁	2	
かま		丁	23	
なた		丁	9	
クリッパー		丁	8	
じょれん		丁	13	
つるはし		丁	22	
一輪車		台	12	
リヤカー		台	2	折りたたみ式

表. 2-2-10-1 指定緊急避難場所及び指定避難所一覧

(令和3年2月現在)

地区	名称	収容人員			電話	住所	指定緊急避難場所		指定避難所
		緊急	滞在	感染症			地震時	豪雨時	
川辺	就業改善センター	211	69	27	26-1010	西川辺 177	○	×	○
	スポーツセンター体育館	968	322	141	26-2131	北田中 498	○	○	○
	スポーツセンター武道館	336	112	48	26-2131	北田中 498	○	○	○
	川辺小学校体育館	737	245	108	26-0007	西川辺 380	○	△	○
	市川町公民館体育館	535	178	78	26-2971	小畑 848	○	×	○
	いちかわ東こども園	510	170	66	26-2060	東川辺1216	○	○	○
瀬加	コミュニティーセンター 岡部会館	219	72	27	27-1237	上瀬加 1736-2	○	×	○
	コミュニティーセンター 笠形会館	374	122	48	27-0710	上牛尾 94-1	○	×	○
	旧瀬加中学校体育館	735	245	108	27-0004	上瀬加 841	○	○	○
	瀬加小学校体育館	504	168	75	27-0004	上瀬加 841	○	×	○
甘地	保健福祉センター	353	117	51	26-1999	甘地 323-1	○	×	○
	甘地小学校体育館	643	214	93	26-0010	近平 357	○	△	○
	市川中学校体育館	1,164	387	171	26-0030	甘地 836	○	×	○
鶴居	老人福祉センター	223	73	30	28-1692	鶴居 108-1	○	○	○
	鶴居小学校体育館	560	186	84	28-0018	鶴居 45	○	×	○
	鶴居中学校体育館	703	234	102	28-0021	神崎 873	○	○	○
合計		8,775	2,962	1,257					

○指定緊急避難場所の選定

- ・地震時：1981年以降の耐震性基準の建物か耐震工事済の施設
- ・豪雨時：土砂災害警戒区域外かつ浸水想定区域外（想定最大規模降雨※の場合）の施設。浸水想定区域であっても、浸水の深さが0.5m未満は使用可、3.0m未満の場合、2階以上がある施設は使用可（△）とした。

※想定最大規模降雨：想定し得る最大規模の大雨「1年の間に発生する確率 1/1000 (0.1%)」(24時間総雨量 617 mm) が降ったことにより氾濫した場合の想定を反映している。

○収容人数

- 緊急：指定緊急避難場所として使用する場合・・・1人あたり 1㎡
- 滞在：指定避難所として使用する場合・・・1人あたり 3㎡
- 感染症：感染症対策を行った場合・・・3人あたり 20㎡

表. 2-2-10-2 福祉避難所一覧

(令和3年2月現在)

名 称	電 話	住 所	収容人数
地域子育て支援センター	26-0219	東川辺 1216	20
保健福祉センター	26-1999	甘地 323-1	20

※福祉避難室は、各小学校において、必要に応じ開設する。

表. 2-2-10-3 公民館一覧（一時避難場所）

（令和3年2月現在）

地区名	名称	番号	住所	防災無線	電話番号	階数	構造	土砂災害	洪水	
川辺地区	西川辺	西川辺公民館	1	西川辺 440	有	26-0861	2	RC	○	×
		西川辺東公民館	2	西川辺 916	有		1	木	○	○
		西川辺南公民館	3	西川辺 595-2			2	RC	○	×
		川辺新町公民館	4	西川辺 1041-45	有		2	鉄	○	○
	浅野	浅野公民館	5	浅野 513-5	有	28-0745	1	木	○	×
	小畑	南小畑公民館	6	小畑	有		1	木	○	○
		御船集会所	7	小畑 2751-1	有		1	木	×	○
		西小畑集落センター	8	小畑 1153-1	有		1	木	○	○
		東小畑公民館	9	小畑 2028-2	有	26-2599	1	木	○	○
	東川辺	東川辺コミュニティーセンター	10	東川辺 527	有		1	木	×	○
	西田中	西田中公民館	11	西田中 160-1	有		1	木	○	×
	北田中	北田中公民館	12	北田中 92	有		1	木	○	×
	上田中	上田中公民館	13	上田中 240-4	有		1	木	○	○
	保喜	保喜公民館	14	保喜 195-1	有		2	RC	○	×
瀬加地区	下瀬加	下瀬加生活改善センター	15	下瀬加 1285	有	27-0224	1	鉄	○	×
	上瀬加	上瀬加生活改善センター	16	上瀬加 1251-1	有	27-0602	1	鉄	×	○
	下牛尾	下岡ふれあい館	17	下牛尾 420	有		1	木	○	○
		市場公民館	18	下牛尾 1235-3	有		1	木	○	○
		河内公民館	19	下牛尾 1948-2	有		1	鉄	×	○
	上牛尾	岩戸公民館	20	上牛尾 604-1	有		1	木	×	○
		半瀬公民館	21	上牛尾 914-1	有		1	木	×	×
		塩谷生活改善センター	22	上牛尾 1238-1	有		1	木	○	×
		寺家公民館	23	上牛尾 1914	有		1	木	×	×
甘地地区	甘地	甘地区公民館	24	甘地 374-2	有		1	木	○	×
	近平	近平公民館	25	近平 346	有		1	木	○	×
	小谷	小谷公民館	26	小谷 189-1	有	26-0573	2	RC	○	×
	千原	千原公民館	27	千原 252-3	有	26-0259	2	RC	○	×
	谷	谷公民館	28	谷 459-2	有	26-2643	1	木	○	×
	奥	奥集落営農センター	29	奥 372-2	有		1	木	○	○
	坂戸	坂戸公民館	30	坂戸 456-1	有		1	RC	○	○
	県住	県住集会所	31	坂戸 2-1	有		1	RC	×	×
鶴居地区	澤	澤公民館	32	澤 584	有		1	木	○	×
	美佐	美佐公民館	33	美佐 395-9	有		2	RC	○	○
	鶴居	鶴居公民館	34	鶴居 163-1	有		1	木	○	○
	神崎	神崎公民館	35	神崎 260-2	有		1	鉄	○	×
	田中	田中公民館	36	田中 111-3	有		1	木	○	×
	小室	小室クスノキ交流センター	37	小室 237-2	有		1	木	○	×
屋形	屋形公民館	38	屋形 599	有	28-0017	2	RC	○	×	

安全性評価

土砂災害（×）：建物が土砂災害警戒区域内（土石流及び急傾斜地の崩壊）にある場合

洪水（×）：建物が洪水浸水想定区域内（想定最大規模）、家屋倒壊等氾濫想定区域内の
どちらかに存在する場合

表. 2-2-10-4 仮設住宅の建設可能地の把握

	建設可能予定地	所在地	面積 [㎡]
1	市川町文化センター第4駐車場	市川町西川辺 715 番地	4,000
2	市川町スポーツセンター野球場	市川町北田中 498 番地	10,000
3	市川町スポーツセンター駐車場	市川町北田中 498 番地	500
4	市川町健康広場公園	市川町美佐字丸山 1010 番地	6,700
計			21,200

表. 2-2-11-1 町内生活用品防災備蓄品

(令和2年11月1日現在)

品名	単位	数量	備考
主食	食	3,100	
液体ミルク	缶	120	
毛布	枚	885	
タオル	枚	480	
哺乳瓶	本	120	100本は使い捨て哺乳瓶
トイレ紙	個	300	
ポリ袋	枚	236	飲料水用
生理用品	個	1,460	
紙おむつ(子供)	枚	1,314	
紙おむつ(大人)	枚	777	
懐中電灯	個	79	手動式発電
仮設トイレ	基	45	凝固剤付き簡易トイレ
携帯トイレ	個	1,000	

表. 2-2-16-1 要配慮者利用施設等

(令和2年8月現在)

番号	名称	住所	種類	電話	浸水想定	土砂災害警戒区域
1	川辺小学校	西川辺 380	学 校	26-0007	1 階	—
2	瀬加小学校	上瀬加 841	学 校	27-0004	—	御室 I
3	甘地小学校	近平 357	学 校	26-0010	1 階	—
4	鶴居小学校	鶴居 45	学 校	28-0018	1 階	—
5	市川中学校	甘地 836	学 校	26-0030	2 階	—
6	市川高等学校	東川辺 776-18	学 校	26-0751	—	東川辺(2) I
7	いちかわ 西こども園	甘地 271-1	社会福祉施設	26-0079	2 階	—
8	屋形こども園	屋形 386-2	社会福祉施設	28-1462	1 階	—
9	いちかわ園	西川辺 462-1	社会福祉施設	26-2184	2 階	—
10	きっと	西川辺 624-1	社会福祉施設	26-0321	1 階	—
11	特別養護老人 ホームひまわり荘	下牛尾 680	社会福祉施設	27-1230	—	忍辱東谷 I
12	グループホーム ひまわり荘	下牛尾 2537-1	社会福祉施設	27-0900	—	忍辱(2) I
13	ひまわり荘 デイサービス	下牛尾 680	社会福祉施設	27-1230	—	忍辱東谷 I
14	ヴィレッジによん	甘地 187-1	社会福祉施設	26-3024	1 階	—
15	J A兵庫西 甘地介護センター	甘地 804-1	社会福祉施設	26-3555	2 階	—
16	リハビリセンター 健康堂	甘地 171-18	社会福祉施設	26-2238	1 階	—
17	市川町介護予防 通所介護事業所	甘地 323-1	社会福祉施設	26-1999	2 階	—
18	デイサービス センター歩歩市川	田中 227-1	社会福祉施設	28-2018	1 階	—

※ 災害発生時、施設への連絡は、災害対策本部救護班が行い、伝達方法は、防災行政無線及び固定電話を使用する。

表. 2-3-2-1 自主防災組織の編成地区

地区名	区名
川辺地区	西川辺
	西川辺南
	西川辺東
	川辺新町
	浅野
	屋形
	小畑
	東川辺
	西田中
	北田中
	上田中
	保喜
	瀬加地区
上瀬加	
下牛尾	
上牛尾	
甘地地区	甘地
	近平
	小谷
	千原
	谷
	奥
	奥西谷
	坂戸
	県住
鶴居地区	澤
	美佐
	鶴居
	神崎
	田中
	小室

太字は、規約・組織図作成済み

表. 2-4-1-1 重要水防箇所

水系名	河川名	左右岸	水防上最も重要な箇所				次に重要な箇所			
			延長 (m)	地 点	危険理由	対策 工法	延長 (m)	地 点	危険理由	対策 工法
市川	市川	左	500	市川町西川辺 市川新橋上下流	2-A 堤防断面	木流し 積土俵				
		右	200	市川町甘地 市川新橋上下流	1-A 堤防断面	” ”				
市川	市川	左								
		右					200	市川町千原	1-B 堤防高	積土俵
市川	市川	左								
		右					2,700	市川町美佐・澤 市川町屋形橋 ～神河町界	1-B 堤防高	積土俵
市川	振子川	左					400	市川町谷 久斗橋～幸い橋	1-B 堤防高	積土俵
		右					400	”	”	”
市川	甲良川	左								
		右					100	J R 橋 ～市川合流点	1-B 堤防高	積土俵

表. 2-4-1-2 市川町内ため池所在リスト

(令和2年4月1日現在)

管理 番号	名称	所在地		総貯水量 m ³	備考
		大字	字		
1	牛谷池	上牛尾	牛谷 538	500	
2	牛ヶ谷池	上牛尾	西奥山 2095	4,680	
3	塩谷下池	上牛尾	小谷 1279	4,000	
4	東杉野池	上牛尾	東杉野 1732	1,260	
5	イヤ谷新池	下牛尾	イヤ谷 2528	11,600	
6	イヤ谷中池	下牛尾	イヤ谷 2529	1,640	
7	五郎田池	下牛尾	イヤ谷 529	2,700	
8	極楽池	下牛尾	カタカス 2527	500	
9	上仙玉池	下牛尾	重里 67	1,080	
10	奥谷池	下牛尾	水口 2357	4,000	
11	水船池	下牛尾	水船 2555	2,700	
12	下仙玉上池	下牛尾	丹波前 33	13,260	
13	日原西ノ谷奥池	下牛尾	日原奥山西 2510	2,000	
14	日原西ノ谷口池	下牛尾	日原奥山西 2511	8,200	
15	日原大谷池	下牛尾	日原奥山東 2508	9,600	
16	入角奥池	下牛尾	入角 2495	900	
17	入角米山池	下牛尾	入角 2497	140	
18	サルベ谷口池	上瀬加	サルベ 147	1,000	
19	サルベ谷中池	上瀬加	サルベ 148	2,000	
20	サルベ谷奥池	上瀬加	サルベ 149	3,000	
21	オノ木奥池	上瀬加	オノ木 27	200	
22	オノ木口池	上瀬加	オノ木 28	3,400	
23	馬場池	上瀬加	大門道下 1577	37,100	
24	コゼナ池	上瀬加	東垣内 271	100	
25	小谷口池	上瀬加	小谷 385	4,300	
26	小谷中池	上瀬加	小谷 386	7,400	
27	小谷奥池	上瀬加	小谷 387	3,000	
28	大野池	上瀬加	谷狭間 582	11,700	
29	大谷池	上瀬加	大谷 462	3,960	
30	アブタ池	上瀬加	アブタ 967	11,300	
31	押谷新池	上瀬加	押谷 1461	23,800	
32	押谷中池	上瀬加	押谷 1479	19,000	
33	押谷菱池	上瀬加	押谷 1481	3,000	
34	押谷小池	上瀬加	押谷 1482	600	
35	孫谷池	上瀬加	押谷 1483	800	
36	御舟出ヶ谷池	下瀬加	出ヶ谷 1791	4,500	
37	御舟奥山池	小畑	日原口 2488	12,600	
38	神池谷池	下瀬加	瓜生田式 878-1	2,000	
39	本谷池	下瀬加	瓜生田 840	980	
40	鎌谷池	下瀬加	長尾谷 832	200	

資料編

管理 番号	名称	所在地		総貯水量	備考
		大字	字	m ³	
41	長尾谷池	下瀬加	長尾谷 1853	300	
42	池谷池下	下瀬加	池谷 744	1,900	
43	池谷池上	下瀬加	池谷 746	1,300	
44	沢田池	西川辺	沢田 1059	12,100	
45	室谷上池	東川辺	室谷 7	5,300	
46	室谷新池	東川辺	室谷 8	3,300	
47	室谷下池	東川辺	室谷 9	7,600	
48	倉谷奥池	東川辺	倉谷 1059	600	
49	倉谷池	東川辺	倉谷 1060	1,900	
50	栗待池	東川辺	池尻 1197	7,000	
51	榎木谷池	浅野	榎谷 977	370	
52	薬師谷池	浅野	山垣内 550-1	7,900	
53	東池	浅野	大原 3	460	
54	上池	浅野	大原 43	9,400	
55	刈谷池	浅野	段 347	9,600	
56	浅野大池	浅野	池下 45	29,000	
57	新池	小畑	奥山 2900	5,500	
58	観音池	小畑	奥山 2901	20,400	
59	大師池	小畑	上井 1558	49,500	
60	ホウラク坊池	小畑	日尻神 1805	600	
61	寒谷奥池	小畑	寒谷 2879-1	600	
62	奥谷池	小畑	小野垣内 2038	1,800	
63	外ヶ谷奥池	小畑	アゲザ 2178	625	
64	外ヶ谷中池	小畑	アゲザ 2177	625	
65	角谷池	小畑	大野 1560	38,000	
66	ジャク池	小畑	大野 1566	72,300	
67	田圃池	小畑	大野 1566	8,500	
68	寒谷中池	小畑	河内田 1683	1,000	
69	寒谷口池	小畑	河内田 1705	100	
70	和田池	小畑	和田谷 689	3,300	
71	池谷池	小畑	池谷 906	12,600	
72	多谷池	小畑	多谷 2433	37,200	
73	藤谷池	小畑	藤谷 504	8,100	
74	明星池	坂戸サ	コリ 379	4,100	
75	文殊池	坂戸	サコリ 399	1,300	
76	権現池	坂戸	城山 531	1,500	
77	上戸ガイチ上池	坂戸	城山 561	370	
78	大池	坂戸	山田 283	7,400	
79	山田池	坂戸	山田 318	1,400	
80	墓池	坂戸	山田 346	7,800	
81	下新池	坂戸	山田 354	15,600	
82	上ノ新池	坂戸	山田 355	2,800	

資料編

管理 番号	名称	所在地		総貯水量	備考
		大字	字	m ³	
83	中谷池	坂戸	扇子畑 658	12,700	
84	蓮泉寺池	奥	上ノ 64	3,400	
85	新池	奥	西谷 1051	54,400	
86	野添池	奥	倉ノ谷 615	2,200	
87	大池	奥	池ノ内 748	58,000	
88	丸山池	奥	池ノ内 876	1,200	
89	二ツ池上	奥	尾崎谷 892	5,900	
90	二ツ池下	奥	尾崎谷 893	2,100	
91	栃谷池	奥	栃谷 569	9,800	
92	尾市池	奥	尾市 1047・1045	1,400	
93	柳谷池	谷	柳谷 970	20,000	
94	今井池	神崎	深堂ノ裾 872	3,000	
95	段の池	神崎	段 78	1,100	
96	皿池	鶴居	荒谷 1039	18,820	
97	西光池	下瀬加	池尻 562	377,600	
98	こやん谷池	下瀬加	御舟 1662	200	
99	市川-144	小畑	堂ノ下 2811	600	
100	市川-137	小畑	九鬼 240		
101	市川-15	下瀬加	畑ケ中	1,100	
102	市川-17	下瀬加	畑ケ中		
103	市川-155	小畑	南谷 323	200	
104	市川-153	小畑	南谷 310		
105	赤尾谷	下牛尾	市場 1266	2,600	
106	赤谷中池	下牛尾	市場 2502	700	
107	寺池	谷	窪谷 951		
108	倉ノ谷池	谷	北倉ノ谷 958	800	
109	窪谷池	谷	クボ谷 951	200	
110	薬師谷池	小畑	高所 894	500	
111	末谷池	下瀬加	御舟 1568	1,100	
112	しょうぶ谷上	小畑	宮浦 1096		
113	しょうぶ谷下	小畑	宮浦 1097	200	
114	小畑-8	小畑	堂ノ下 2788	100	
115	中の池	小畑	ハナダ 2701	800	
116	生武谷池	上牛尾	寺谷 331		
117	天神坂	小畑	榎谷 993-1		
118	スゴラ池	下牛尾	下岡 25		
119	元池	小畑	日原口 2526		
120	市川-105	奥	上ノ 20		
121	市川-106	奥	上ノ 22		
122	奥の谷池	東川辺	八ヶ坪 278		
123	北の奥池	小畑	ハナダ		
124	バナダ	小畑	ハナダ		

資料編

管理 番号	名称	所在地		総貯水量	備考
		大字	字	m ³	
125	隠谷	小畑	百町 2582-1		
126	市川-175	下牛尾	市場 1008		
127	市川-170	小畑	百町 522		
128	市川-171	小畑	百町 519		
129	市川-172	小畑	百町 520		
130	市川-185	小畑	多谷 2479		
131	奥池	下瀬加	瓜生田		
132	中池	下瀬加	瓜生田		
133	田中池	下瀬加	加茂地 1822-10		
134	市川-8	下瀬加	加茂地 434		
135	市川-94	奥	上ノ 66		
136	寺の谷池	東川辺	八ヶ坪 343		
137	市川-151	小畑	源次郎谷 140		
138	市川-166	小畑	鎌谷 724		
139	小畑-3	小畑	宮浦 1098		
140	市川-78	上瀬加	戸安 1561		
141	市川-80	上瀬加	戸安 1557		
142	市川-81	上瀬加	戸安 1556		
143	市川-165	小畑	藤谷 514		
144	市川-152	小畑	源次郎谷 169		
145	市川-154	小畑	源次郎谷 166		
146	市川-146	小畑	源次郎谷 160	500	
147	市川-159	小畑	北谷 492		
148	市川-45	奥	栃谷 561		
149	市川-52	奥	倉谷 608		
150	市川-103	上瀬加	戸安 1441		
151	尾市上池	奥	尾市 1047		
152	市川-177	下牛尾	市場 1025		
153	市川-178	下牛尾	市場 1032		
154	市川-124	上瀬加	御室 787		
155	市川-168	下牛尾	市場 987		
156	市川-93	東川辺	八ヶ坪 353	800	
157	市川-89	東川辺	足尾谷 1054		
158	市川-97	東川辺	八ヶ坪 346		
159	盛林寺池	東川辺	八ヶ坪 340		
160	尾林池	坂戸	サコリ 401		
161	上地ガイチ下池	坂戸	城山 562-1		
162	向谷田新池	西川辺	沢田 1079		
163	宮の下池	小畑	日尻神 1772		
164	東薬師池	小畑	湯屋谷 2874		

表. 2-4-2-1 土砂災害警戒区域（土石流）

（令和2年11月現在）

番号	名称	コード番号	所在地	特別警戒区域 を含む	指定緊急避難場所
1	寺家西谷Ⅰ	235000001	上牛尾		旧瀬加中学校体育
2	寺家東谷Ⅰ	235000002	上牛尾		旧瀬加中学校体育
3	後尾川Ⅰ	235000003	上牛尾		旧瀬加中学校体育
4	西ノ谷Ⅰ	235000004	上牛尾	○	旧瀬加中学校体育
5	前田川Ⅰ	235000005	上牛尾		旧瀬加中学校体育
6	サスルキ谷Ⅱ	235000006	上牛尾		旧瀬加中学校体育
7	塩谷西川Ⅰ	235000007	上牛尾	○	旧瀬加中学校体育
8	寺谷川Ⅱ	235000008	上牛尾	○	旧瀬加中学校体育
9	王子東谷Ⅱ	235000009	上牛尾		旧瀬加中学校体育
10	白山Ⅰ	235000010	上牛尾	○	旧瀬加中学校体育
11	高岸(1)Ⅰ	235000011	上牛尾		旧瀬加中学校体育
12	イガン谷川Ⅰ	235000012	上牛尾	○	旧瀬加中学校体育
13	平石Ⅰ	235000013	上牛尾		旧瀬加中学校体育
14	高岸(2)Ⅰ	235000014	上牛尾		旧瀬加中学校体育
15	歌堂谷Ⅰ	235000015	上牛尾		旧瀬加中学校体育
16	千谷Ⅰ	235000016	上牛尾		旧瀬加中学校体育
17	寺谷Ⅰ	235000017	上牛尾	○	旧瀬加中学校体育
18	牛谷Ⅰ	235000018	上牛尾		旧瀬加中学校体育
19	野々谷Ⅱ	235000019	上牛尾	○	旧瀬加中学校体育
20	居屋谷Ⅰ	235000020	上牛尾		旧瀬加中学校体育
21	河内川Ⅰ	235000021	下牛尾		旧瀬加中学校体育
22	古屋敷山Ⅰ	235000022	下牛尾	○	旧瀬加中学校体育
23	川内西谷Ⅰ	235000023	下牛尾		旧瀬加中学校体育
24	上川内谷Ⅱ	235000024	下牛尾	○	旧瀬加中学校体育
25	桃谷Ⅱ	235000025	下牛尾	○	旧瀬加中学校体育
26	掠野Ⅱ	235000026	下牛尾	○	旧瀬加中学校体育
27	河内大谷Ⅱ	235000027	下牛尾	○	旧瀬加中学校体育
28	西山Ⅰ	235000028	下牛尾	○	旧瀬加中学校体育
29	荒掘Ⅱ	235000029	下牛尾	○	旧瀬加中学校体育
30	室谷川Ⅰ	235000030	下牛尾		旧瀬加中学校体育
31	室谷Ⅰ	235000031	下牛尾		旧瀬加中学校体育
32	初鹿野(1)Ⅰ	235000032	屋形		川辺小学校体育館
33	初鹿野(2)Ⅰ	235000033	屋形	○	川辺小学校体育館
34	石神北谷Ⅰ	235000034	屋形		川辺小学校体育館
35	丁塚ヶ谷Ⅰ	235000035	屋形		川辺小学校体育館
36	下モ山Ⅰ	235000036	屋形		川辺小学校体育館
37	猿田彦谷Ⅰ	235000037	美佐		老人福祉センター
38	山王南Ⅰ	235000038	美佐		老人福祉センター
39	諏訪北谷Ⅰ	235000039	美佐	○	老人福祉センター

資料編

番号	名称	コード番号	所在地	特別警戒区域 を含む	指定緊急避難場所
40	窪谷 I	235000040	谷		甘地小学校体育館
41	皿池西谷 I	235000041	神崎	○	鶴居中学校体育館
42	片瀬 I	235000042	奥		甘地小学校体育館
43	市場谷 I	235000043	下牛尾		旧瀬加中学校体育
44	忍辱東谷 I	235000044	下牛尾		旧瀬加中学校体育
45	忍辱奥山北(1) I	235000045	下牛尾		旧瀬加中学校体育
46	忍辱奥山北(2) I	235000046	下牛尾	○	旧瀬加中学校体育
47	狭間山 I	235000047	下牛尾		旧瀬加中学校体育
48	下牛尾千玉 I	235000048	下牛尾		旧瀬加中学校体育
49	下岡谷 I	235000049	下牛尾	○	旧瀬加中学校体育
50	瀬加谷 I	235000050	上瀬加	○	旧瀬加中学校体育
51	御室水車谷 I	235000051	上瀬加		旧瀬加中学校体育
52	上瀬加北谷 I	235000052	上瀬加		旧瀬加中学校体育
53	上瀬加虻田谷 I	235000053	上瀬加		旧瀬加中学校体育
54	瓜生田川 I	235000054	下瀬加	○	旧瀬加中学校体育
55	瓜生田谷 I	235000055	下瀬加	○	旧瀬加中学校体育
56	上瀬加孫谷 I	235000056	下瀬加		旧瀬加中学校体育
57	下瀬加定法谷 I	235000057	下瀬加		旧瀬加中学校体育
58	下瀬加出口谷(1) I	235000058	下瀬加	○	スポーツセンター武道館
59	下瀬加出口谷(2) I	235000059	下瀬加		スポーツセンター武道館
60	下瀬加南山 I	235000060	下瀬加		スポーツセンター武道館
61	下瀬加西山 I	235000061	下瀬加		スポーツセンター武道館
62	下瀬加殿所 I	235000062	下瀬加	○	スポーツセンター武道館
63	加茂池川 I	235000063	下瀬加		スポーツセンター武道館
64	下瀬加永谷 I	235000064	下瀬加	○	スポーツセンター武道館
65	下瀬加四角ヶ谷 I	235000065	下瀬加	○	スポーツセンター武道館
66	下瀬加西ノ谷(1) I	235000066	下瀬加		スポーツセンター武道館
67	下瀬加西ノ谷(2) I	235000067	下瀬加		スポーツセンター武道館
68	五社北谷 I	235000068	小畑		スポーツセンター武道館
69	東官谷 I	235000069	小畑		スポーツセンター体育館
70	湯屋谷 I	235000070	小畑		スポーツセンター体育館
71	奥谷 I	235000071	小畑		スポーツセンター体育館
72	宮山 I	235000072	小畑		スポーツセンター体育館
73	追谷川 I	235000073	小畑	○	スポーツセンター体育館
74	源治郎谷 I	235000074	小畑		スポーツセンター体育館
75	東川辺踵谷 I	235000075	東川辺		いちかわ東こども園
76	東川辺奥ノ谷 I	235000076	東川辺		いちかわ東こども園
77	上田中月谷 I	235000077	保喜		スポーツセンター体育館
78	保喜穴宝 I	235000078	保喜	○	スポーツセンター体育館
79	保喜カラス谷 I	235000079	保喜		スポーツセンター体育館
80	寺の上 I	235000080	東川辺		いちかわ東こども園

資料編

番号	名称	コード番号	所在地	特別警戒区域 を含む	指定緊急避難場所
81	浅野谷Ⅱ	235000081	浅野	○	川辺小学校体育館
82	谷山下谷Ⅱ	235000082	谷	○	甘地小学校体育館
83	横倉山Ⅱ	235000083	谷	○	甘地小学校体育館
84	滝音沢Ⅱ	235000084	谷		甘地小学校体育館
85	尾市Ⅱ	235000085	奥		甘地小学校体育館
86	新池谷Ⅱ	235000086	奥		甘地小学校体育館
87	奥甘谷Ⅱ	235000087	奥	○	甘地小学校体育館
88	碁林Ⅱ	235000088	上牛尾		旧瀬加中学校体育館
89	入角Ⅱ	235000089	上牛尾		旧瀬加中学校体育館
90	西ノ谷Ⅱ	235000090	下牛尾	○	旧瀬加中学校体育館
91	下牛尾千玉Ⅱ	235000091	下牛尾		旧瀬加中学校体育館
92	上瀬上谷Ⅱ	235000092	上瀬加		旧瀬加中学校体育館
93	上瀬下谷Ⅱ	235000093	上瀬加		旧瀬加中学校体育館
94	上御船Ⅱ	235000094	下瀬加		スポーツセンター武道館
95	殿所Ⅱ	235000095	下瀬加	○	スポーツセンター武道館
96	東奥谷Ⅱ	235000096	小畑		スポーツセンター武道館
97	番近Ⅱ	235000097	小畑		スポーツセンター体育館
98	足尾谷Ⅱ	235000098	東川辺	○	いちかわ東こども園
99	丹波山川	235000099	下牛尾		旧瀬加中学校体育館
100	猿田彦谷(2)Ⅰ	235000100	美佐	○	老人福祉センター

表. 2-4-2-1 土砂災害警戒区域（急傾斜地崩壊）

（令和2年11月現在）

番号	名称	コード番号	所在地	特別警戒区域を含む	指定緊急避難場所
1	寺家(1)Ⅱ	135000001	上牛尾	○	旧瀬加中学校体育館
2	寺家Ⅰ	135000002	上牛尾	○	旧瀬加中学校体育館
3	寺家(2)Ⅱ	135000003	上牛尾	○	旧瀬加中学校体育館
4	寺家(4)Ⅱ	135000004	上牛尾	○	旧瀬加中学校体育館
5	塩谷(5)Ⅱ	135000005	上牛尾	○	旧瀬加中学校体育館
6	塩谷(6)Ⅱ	135000006	上牛尾	○	旧瀬加中学校体育館
7	塩谷(2)Ⅱ	135000007	上牛尾	○	旧瀬加中学校体育館
8	塩谷(3)Ⅱ	135000008	上牛尾	○	旧瀬加中学校体育館
9	塩谷(4)Ⅱ	135000009	上牛尾	○	旧瀬加中学校体育館
10	塩谷(1)Ⅱ	135000010	上牛尾	○	旧瀬加中学校体育館
11	上牛尾Ⅰ	135000011	上牛尾	○	旧瀬加中学校体育館
12	半瀬(1)Ⅱ	135000012	上牛尾	○	旧瀬加中学校体育館
13	半瀬Ⅰ	135000013	上牛尾	○	旧瀬加中学校体育館
14	半瀬(1)Ⅲ	135000014	上牛尾	○	旧瀬加中学校体育館
15	半瀬(3)Ⅱ	135000015	上牛尾	○	旧瀬加中学校体育館
16	半瀬(2)Ⅱ	135000016	上牛尾	○	旧瀬加中学校体育館
17	半瀬(4)Ⅱ	135000017	上牛尾	○	旧瀬加中学校体育館
18	岩戸(2)Ⅲ	135000018	上牛尾	○	旧瀬加中学校体育館
19	岩戸(2)Ⅰ	135000019	上牛尾	○	旧瀬加中学校体育館
20	岩戸(1)Ⅱ	135000020	上牛尾	○	旧瀬加中学校体育館
21	岩戸(2)Ⅱ	135000021	上牛尾	○	旧瀬加中学校体育館
22	岩戸(4)Ⅰ	135000022	上牛尾	○	旧瀬加中学校体育館
23	岩戸(3)Ⅱ	135000023	上牛尾	○	旧瀬加中学校体育館
24	岩戸(4)Ⅱ	135000024	上牛尾	○	旧瀬加中学校体育館
25	岩戸(1)Ⅰ	135000025	上牛尾	○	旧瀬加中学校体育館
26	岩戸(5)Ⅱ	135000026	上牛尾	○	旧瀬加中学校体育館
27	岩戸(3)Ⅰ	135000027	上牛尾	○	旧瀬加中学校体育館
28	岩戸(6)Ⅱ	135000028	上牛尾	○	旧瀬加中学校体育館
29	岩戸(7)Ⅱ	135000029	上牛尾	○	旧瀬加中学校体育館
30	上牛尾(1)Ⅲ	135000030	上牛尾	○	旧瀬加中学校体育館
31	河内(1)Ⅱ	135000031	下牛尾	○	旧瀬加中学校体育館
32	河内(4)Ⅰ	135000032	下牛尾	○	旧瀬加中学校体育館
33	河内(3)Ⅱ	135000033	下牛尾	○	旧瀬加中学校体育館
34	河内(4)Ⅱ	135000034	下牛尾	○	旧瀬加中学校体育館
35	河内(2)Ⅰ	135000035	下牛尾	○	旧瀬加中学校体育館
36	河内(6)Ⅱ	135000036	下牛尾	○	旧瀬加中学校体育館
37	河内(8)Ⅱ	135000037	下牛尾	○	旧瀬加中学校体育館
38	河内(5)Ⅰ	135000038	下牛尾	○	旧瀬加中学校体育館
39	河内(1)Ⅰ	135000039	下牛尾	○	旧瀬加中学校体育館

資料編

番号	名称	コード番号	所在地	特別警戒区域 を含む	指定緊急避難場所
40	河内(9)Ⅱ	135000040	下牛尾	○	旧瀬加中学校体育館
41	河内(3)Ⅰ	135000041	下牛尾	○	旧瀬加中学校体育館
42	河内(1)Ⅲ	135000042	下牛尾	○	旧瀬加中学校体育館
43	河内(2)Ⅲ	135000043	下牛尾	○	旧瀬加中学校体育館
44	塩谷Ⅲ	135000044	上牛尾	○	旧瀬加中学校体育館
45	岩戸(8)Ⅱ	135000045	上牛尾	○	旧瀬加中学校体育館
46	忍辱Ⅲ	135000046	下牛尾	○	旧瀬加中学校体育館
47	御室(2)Ⅲ	135000047	上瀬加	○	旧瀬加中学校体育館
48	河内(4)Ⅲ	135000048	下牛尾		旧瀬加中学校体育館
49	北田中Ⅰ	135000049	北田中	○	スポーツセンター武道館
50	初鹿野Ⅱ	135000050	屋形	○	川辺小学校体育館
51	屋形Ⅲ	135000051	屋形	○	川辺小学校体育館
52	美佐Ⅱ	135000052	美佐		老人福祉センター
53	西小畑Ⅰ	135000053	小畑	○	スポーツセンター体育館
54	東小畑(1)Ⅱ	135000054	小畑	○	スポーツセンター体育館
55	西小畑(1)Ⅱ	135000055	小畑	○	スポーツセンター体育館
56	西小畑(2)Ⅱ	135000056	小畑	○	スポーツセンター体育館
57	東小畑Ⅰ	135000057	小畑	○	スポーツセンター体育館
58	東小畑(4)Ⅱ	135000058	小畑		スポーツセンター体育館
59	東小畑(2)Ⅱ	135000059	小畑	○	スポーツセンター体育館
60	東小畑(3)Ⅱ	135000060	小畑	○	スポーツセンター体育館
61	小畑(2)Ⅱ	135000061	小畑	○	スポーツセンター体育館
62	小畑(3)Ⅱ	135000062	小畑	○	スポーツセンター体育館
63	小畑(1)Ⅱ	135000063	小畑	○	スポーツセンター体育館
64	奥御舟(2)Ⅰ	135000064	小畑	○	スポーツセンター武道館
65	奥御舟(1)Ⅱ	135000065	小畑	○	スポーツセンター武道館
66	奥御舟(2)Ⅱ	135000066	小畑	○	スポーツセンター武道館
67	奥御舟(3)Ⅱ	135000067	小畑	○	スポーツセンター武道館
68	奥御舟(4)Ⅱ	135000068	小畑	○	スポーツセンター武道館
69	下瀬加Ⅲ	135000069	下瀬加	○	スポーツセンター武道館
70	奥御舟(1)Ⅰ	135000070	小畑	○	スポーツセンター武道館
71	河内(1)Ⅲ	135000071	下牛尾	○	旧瀬加中学校体育館
72	河内(2)Ⅲ	135000072	下牛尾	○	旧瀬加中学校体育館
73	市場(1)Ⅱ	135000073	下牛尾	○	旧瀬加中学校体育館
74	市場(2)Ⅱ	135000074	下牛尾	○	旧瀬加中学校体育館
75	市場(3)Ⅱ	135000075	下牛尾	○	旧瀬加中学校体育館
76	忍辱(3)Ⅰ	135000076	下牛尾	○	旧瀬加中学校体育館
77	忍辱(4)Ⅰ	135000077	下牛尾	○	旧瀬加中学校体育館
78	下岡(2)Ⅰ	135000078	下牛尾	○	旧瀬加中学校体育館
79	下岡(1)Ⅰ	135000079	下牛尾	○	旧瀬加中学校体育館
80	忍辱(1)Ⅰ	135000080	下牛尾	○	旧瀬加中学校体育館

資料編

番号	名称	コード番号	所在地	特別警戒区域 を含む	指定緊急避難場所
81	忍辱(2) I	135000081	下牛尾	○	旧瀬加中学校体育館
82	塩谷Ⅲ	135000082	上牛尾	○	旧瀬加中学校体育館
83	半瀬Ⅲ	135000083	上牛尾	○	旧瀬加中学校体育館
84	御室(1) Ⅱ	135000084	上瀬加	○	旧瀬加中学校体育館
85	御室 I	135000085	上瀬加	○	旧瀬加中学校体育館
86	戸安Ⅱ	135000086	上瀬加	○	旧瀬加中学校体育館
87	御室(2) Ⅱ	135000087	上瀬加		旧瀬加中学校体育館
88	御舟(1) Ⅱ	135000088	下瀬加		スポーツセンター武道館
89	御舟(2) Ⅱ	135000089	下瀬加	○	スポーツセンター武道館
90	御舟 I	135000090	下瀬加	○	スポーツセンター武道館
91	御舟(1) Ⅲ	135000091	下瀬加		スポーツセンター武道館
92	御舟(2) Ⅲ	135000092	下瀬加	○	スポーツセンター武道館
93	瓜生田(1) I	135000093	下瀬加	○	旧瀬加中学校体育館
94	御舟(3) Ⅲ	135000094	下瀬加	○	スポーツセンター武道館
95	瓜生田(1) Ⅱ	135000095	下瀬加	○	旧瀬加中学校体育館
96	瓜生田(2) Ⅱ	135000096	下瀬加	○	スポーツセンター武道館
97	鬼谷 I	135000097	下瀬加	○	スポーツセンター武道館
98	鬼谷Ⅲ	135000098	下瀬加	○	スポーツセンター武道館
99	鬼谷Ⅱ	135000099	下瀬加	○	スポーツセンター武道館
100	加茂地(1) Ⅱ	135000100	下瀬加	○	スポーツセンター武道館
101	山添Ⅱ	135000101	下瀬加	○	スポーツセンター武道館
102	加茂地(2) Ⅱ	135000102	下瀬加	○	スポーツセンター武道館
103	峠Ⅱ	135000103	下瀬加	○	スポーツセンター武道館
104	山添 I	135000104	下瀬加	○	スポーツセンター武道館
105	東川辺(1) Ⅱ	135000105	東川辺	○	いちかわ東こども園
106	東川辺(2) Ⅱ	135000106	東川辺	○	いちかわ東こども園
107	東川辺(3) Ⅱ	135000107	東川辺	○	いちかわ東こども園
108	東川辺(1) I	135000108	東川辺	○	いちかわ東こども園
109	東川辺(2) I	135000109	東川辺	○	いちかわ東こども園
110	西川辺(1) Ⅲ	135000110	西川辺		川辺小学校体育館
111	西川辺 I	135000111	西川辺	○	川辺小学校体育館
112	西川辺Ⅱ	135000112	西川辺		川辺小学校体育館
113	小畑Ⅲ	135000113	小畑	○	川辺小学校体育館
114	浅野Ⅱ	135000114	浅野	○	川辺小学校体育館
115	浅野Ⅲ	135000115	浅野	○	川辺小学校体育館
116	浅野 I	135000116	浅野	○	川辺小学校体育館
117	谷(1) Ⅱ	135000117	谷	○	甘地小学校体育館
118	谷(2) Ⅱ	135000118	谷	○	甘地小学校体育館
119	谷 I	135000119	谷	○	甘地小学校体育館
120	谷Ⅲ	135000120	谷	○	鶴居中学校体育館
121	谷(3) Ⅱ	135000121	谷	○	鶴居中学校体育館

資料編

番号	名称	コード番号	所在地	特別警戒区域 を含む	指定緊急避難場所
122	田中Ⅲ	135000122	田中	○	鶴居中学校体育館
123	田中Ⅱ	135000123	田中	○	鶴居中学校体育館
124	近平Ⅲ	135000124	近平	○	甘地小学校体育館
125	奥Ⅱ	135000125	奥	○	甘地小学校体育館
126	坂戸Ⅲ	135000126	坂戸	○	甘地小学校体育館
127	甘地Ⅲ	135000127	甘地	○	甘地小学校体育館
128	西田中Ⅰ	135000128	西田中	○	スポーツセンター体育館
129	保喜(1)Ⅰ	135000129	保喜		スポーツセンター体育館
130	保喜(2)Ⅰ	135000130	保喜	○	スポーツセンター体育館
131	澤Ⅲ	135000131	澤		老人福祉センター
132	岩戸(3)Ⅱ(2)	135000132	上牛尾	○	旧瀬加中学校体育館

表. 2-4-2-2 市川町山地災害危険地区リスト

山腹崩壊危険地区		地すべり危険地区		崩壊土砂流出危険地区	
箇所数	面積 (ha)	箇所数	面積 (ha)	箇所数	面積 (ha)
36	106.0	1	0.1	94	114.42

山腹崩壊危険地区

地区番号	地区名	位置		面積 (ha)
		大字	小字	
442 -001	奥	奥	観音寺山	4.0
442 -002	神崎	神崎	和田山	3.0
442 -003	谷1	谷	上山角	4.0
442 -004	谷2	谷		2.0
442 -005	浅野	浅野	西山	1.0
442 -006	西川辺1	西川辺	井上	7.0
442 -007	西川辺2	西川辺	大谷	2.0
442 -008	下瀬加1	下瀬加	坂ノ谷	1.0
442 -009	下瀬加2	下瀬加	小寺山	6.0
442 -010	下瀬加3	下瀬加	大谷	3.0
442 -011	小畑	小畑	北奥谷	1.0
442 -012	下瀬加4	下瀬加	西山	3.0
442 -013	下瀬加5	下瀬加	小寺山	1.0
442 -014	上瀬加	上瀬加		3.0
442 -015	下牛尾1	下牛尾	寺谷	1.0
442 -016	下牛尾2	下牛尾	宝谷	2.0
442 -017	下牛尾3	下牛尾	西山	3.0
442 -018	上牛尾1	上牛尾	岩戸	3.0
442 -019	上牛尾2	上牛尾	奥中山	3.0
442 -020	上牛尾3	上牛尾	猪谷西ノ谷	3.0
442 -021	上牛尾4	上牛尾	東防谷	1.0
442 -022	上牛尾5	上牛尾	堂ヶ谷・屋ヶ谷甲	2.0
442 -023	上牛尾6	上牛尾	西川ノ上	8.0
442 -024	上牛尾7	上牛尾	岩戸	5.0
442 -025	下牛尾4	下牛尾	忍辱山	2.0
442 -026	下瀬加7	下瀬加	鎌ヶ谷・平石ペラ	1.0
442 -027	西田中	西田中	下山	6.0
442 -028	田中	田中	護生寺山	2.0
442 -029	上牛尾	上牛尾	岩戸奥山	2.0
442 -030	下瀬加	下瀬加	御殿谷	2.0
442 -031	上田中	上田中	西垣内	1.0
442 -032	奥3	奥	西谷	1.0
442 -033	下牛尾	下牛尾	碁林	5.0
442 -034	小畑3	小畑	北谷	2.0
442 -035	小畑4	小畑	栃畑谷	3.0
442 -036	小畑5	小畑	栃畑谷	7.0

地すべり危険地区

地区番号	地区名	位置		面積 (ha)
		大字	小字	
442 -001	小畑	小畑	北奥谷	0.1

崩壊土砂流出危険区域

地区番号	地区名	位置		面積 (ha)
		大字	小字	
442 -001	坂戸	坂戸	扇子畑	0.50
442 -002	奥(1)	奥	イノオカ	0.55
442 -003	奥(2)	奥	尾崎谷	0.83
442 -004	奥(3)	奥	西谷	1.78
442 -005	奥(4)	奥	尾市	4.11
442 -006	谷(1)	谷	窪谷	0.36
442 -007	谷(2)	谷	谷山	0.50
442 -008	谷(3)	谷	谷山	1.47
442 -009	谷(4)	谷	谷山	2.52
442 -010	谷(5)	谷	谷	2.91
442 -011	谷(6)	谷	谷山	3.99
442 -012	谷(7)	谷	横倉	0.34
442 -013	鶴居(1)	鶴居	西山乙	0.32
442 -014	鶴居(2)	鶴居	段谷	0.71
442 -015	美佐(1)	鶴居	櫛ヶ谷	4.09
442 -016	鶴居(3)	美佐	大ウツロギ	0.60
442 -017	美佐(2)	美佐	丸山	0.76
442 -018	屋形(1)	屋形	初鹿野	1.82
442 -019	屋形(2)	屋形	奥垣内	0.76
442 -020	浅野(1)	浅野	大原山	0.20
442 -021	浅野(2)	浅野	孫谷	0.06
442 -022	浅野(3)	浅野	苜谷	0.63
442 -023	小畑(1)	小畑	西小畑奥山	6.00
442 -024	小畑(2)	小畑	奥山	1.09
442 -025	小畑(3)	小畑	奥山	5.25
442 -026	浅野(4)	浅野	奥谷	0.58
442 -027	西川辺	西川辺	小谷	0.24
442 -028	下瀬加(1)	下瀬加	西山	1.56
442 -029	上瀬加	上瀬加	西押谷	1.45
442 -030	下牛尾(1)	下牛尾	日原奥山西要谷	0.84
442 -031	小畑(4)	小畑	御船奥山	1.55
442 -032	下牛尾(2)	下牛尾	日原奥山東	1.28
442 -033	下牛尾(3)	下牛尾	宝谷	0.42
442 -034	下牛尾(4)	下牛尾	宝谷	2.16
442 -035	下牛尾(5)	下牛尾	西山	2.10
442 -036	下牛尾(6)	下牛尾	河内	0.38

資料編

地区番号	地区名	位置		面積 (ha)
		大字	小字	
442 -037	下牛尾 (7)	下牛尾	河内	1.02
442 -038	下牛尾 (8)	下牛尾	河内西山	0.97
442 -039	下牛尾 (9)	下牛尾	古屋敷山	0.42
442 -040	下牛尾 (10)	下牛尾	河内奥山東	10.58
442 -041	上牛尾 (1)	上牛尾	小尾谷	3.07
442 -042	下牛尾 (11)	下牛尾	小舟	0.41
442 -043	上牛尾 (2)	上牛尾	西尾花谷	0.81
442 -044	上牛尾 (3)	上牛尾	東尾花谷	0.97
442 -045	上牛尾 (4)	上牛尾	屋ジロベロ	2.82
442 -046	上牛尾 (5)	上牛尾	堂ヶ谷	0.93
442 -047	上牛尾 (6)	上牛尾	居屋谷	0.65
442 -048	上牛尾 (7)	上牛尾	向序	0.04
442 -049	上牛尾 (8)	上牛尾	牛谷	1.22
442 -050	上牛尾 (9)	上牛尾	岩戸奥山	1.47
442 -051	上牛尾 (10)	上牛尾	岩戸奥山	0.96
442 -052	上牛尾 (11)	上牛尾	岩戸奥山	0.81
442 -053	上牛尾 (12)	上牛尾	阪の谷甲 乙	0.93
442 -054	上牛尾 (13)	上牛尾	寺谷	1.15
442 -055	上牛尾 (14)	上牛尾	野々谷	1.34
442 -056	下中尾 (12)	下牛尾	狭山北奥山	0.30
442 -057	下瀬加 (2)	下瀬加	長尾谷	0.99
442 -058	下瀬加 (3)	下瀬加	御殿谷	1.50
442 -059	下瀬加 (4)	下瀬加	御殿谷	0.19
442 -060	保喜	保喜		0.65
442 -061	下牛尾 (12)	下牛尾	仙玉	0.11
442 -062	下牛尾 (13)	下牛尾	北奥山	0.08
442 -063	下牛尾 (14)	下牛尾	忍辱奥山北	0.45
442 -064	東川辺	東川辺	寺の上	0.24
442 -065	上瀬加2	上瀬加	大谷奥	2.35
442 -066	上瀬加3	上瀬加	クゴ	1.51
442 -067	上瀬加4	上瀬加	クゴ	0.07
442 -068	奥1	奥	倉谷山	0.14
442 -069	奥2	奥	倉谷山	1.41
442 -070	奥3	奥	尾市	1.63
442 -071	下瀬加1	下瀬加	大谷	0.09
442 -072	上瀬加5	上瀬加	クゴ	0.07
442 -073	下牛尾2	下牛尾	碁林	0.12
442 -074	上牛尾2	上牛尾	寺谷	0.04
442 -075	谷2	谷	谷山	0.71
442 -076	下瀬加2	下瀬加	殿所	0.28
442 -078	上瀬加6	上瀬加	イスカ谷	0.41
442 -079	小畑4	小畑	オクヤマ	0.42

資料編

地区番号	地区名	位置		面積 (ha)
		大字	小字	
442 -080	上牛尾3	上牛尾	平石	0.12
442 -081	上牛尾4	上牛尾	東尾バナ谷	7.62
442 -082	上牛尾5	上牛尾	サフ谷	3.27
442 -083	奥4	奥	山ノ下	0.27
442 -084	谷3	谷	谷山	0.89
442 -085	奥5	奥	尾市	0.41
442 -086	屋形1	屋形	大谷下	0.04
442 -087	屋形2	屋形	太郎太夫山	0.24
442 -088	美佐1	美佐	丸山	0.03
442 -089	美佐2	美佐	谷中	0.23
442 -090	美佐3	美佐	谷中	1.04
442 -091	屋形3	屋形	初鹿野	0.48
442 -093	下瀬加(5)	下瀬加	西谷	0.12
442 -094	下瀬加(6)	下瀬加	末谷	0.04
442 -095	忍辱奥山北(1)	下牛尾	忍辱奥山北	0.42
442 -096	忍辱奥山北(2)	下牛尾	忍辱奥山北	0.16

(出典：県地域防災計画資料編 令和2年)

表. 2-5-1-1 市川町の地震防災緊急五箇年計画全容

(平成 27 年 11 月現在)

五箇年計画 事業項目	事業名	全事 業量	概算 事業費 (百万円)	実施予定 年度	所管省庁	年度別実施事業量					年度別事業費(百万円)				
						H28	H29	H30	R1	R2	H28	H29	H30	R1	R2
2号 避難路	森林整備事業			令和 年	林野庁										
3号 消防用施設	市町村消防設備 整備事業			令和 年	消防庁										
5号 緊急輸送道路 (兵庫県実施)	道路事業改良			令和 年	国土交通省										
11号 公的建造物	公立学校施設整 備事業	2箇所	182	平成28年	文部科学省	2					182				
13号 砂防設備等															
13-5号 ため池 (兵庫県実施)	ため池等 整備事業	6箇所	1,279	平成28年～ 令和2年	農林水産省										
16号 水・自家発電設備等	緊急時給水拠点 確保等事業	1箇所	496	平成28年～ 平成29年	厚生労働省										

表. 2-5-3-1 主要町道(A1級)一覧

(令和2年4月1日現在)

路線 番号	路線名	起点	終点
1001	西川辺, 上田中線	西川辺 字北柿ノ木 178 番地の 3 先	上田中 字鳥居ノ前 303 番地先
1002	西川辺, 小畑線	西川辺 字北柿ノ木 178 番地の 6 先	小畑 字宮浦 1130 番地先
1047	東川辺小畑線	西川辺 字宮ノ前 359 番地の 1 先	小畑 字脇田 229 番地の 1 先
1048	西川辺バイパス線	西川辺 字内田 537 番地先	西川辺 字東郷 724 番地の 4 先
1049	西川辺バイパス支線	西川辺 字宮ノ前 363 番地先	西川辺 字宮ノ前 349 番地の 1 先
1101	浅野小畑線	浅野 字上野 66 番地先	小畑 字高所 841 番地の 1 先
1102	浅野東道線	浅野 字薬師谷 311 番地先	浅野 字上野 63 番地の 1 先
1201	沢橋線	屋形 字立壁 1 番地の 3 先	澤 字六ノ坪 516 番地の 1 先
1241	国道県道連絡線	屋形 字飯盛下夕 1067 番地ノ 1 先	神崎 字鍵町 671 番地の 2 先
1242	屋形旧県道バイパス線	屋形 字下垣内 691 番地の 1 先	屋形 字高丸 839 番地先
1305	小畑東線	小畑 字脇田 229 番地の 1 先	小畑 字高所 841 番地の 1 先
1365	東小畑 5 号線	小畑 字多谷口 2366 番地先	小畑 字日尻神 1823 番地先
2001	御舟線	下瀬加 字浦田 1195 番地先	下瀬加 字御舟 6 1782 番地先
2202	河内線	下牛尾 字入角 1 1495 番地の 3 先	下牛尾 字新田 1 2381 番地の 1 先
2301	岩戸線	上牛尾 字岩根その 2 161 番地の 1 先	上牛尾 字寺谷 292 番地の 3 先
2302	塩谷坂線	上牛尾 字アゲサ 1239 番地先	下牛尾 字新田 1 2376 番地先
3002	甘地坂戸線	甘地 字萩原 801 番地の 1 先	坂戸 字北垣 188 番地の 1 先
3301	千原谷線	千原 字西ノ宮 16 番地の 1 先	谷 字倉ノ谷 760 番地先
3501	奥神崎線	甘地 字下畷 448 番地の 1 先	神崎 字野塚 304 番地先
4101	美佐, 神崎線	美佐 字クスヤブ 958 番地の 1 先	神崎 字中通 207 番地の 1 先
4203	鶴居, 大河内線	鶴居 字石橋 43 番地先	澤 字御所ノ坪 986 番地の 2 先
4401	田中農業倉庫線	田中 字道筋 43 番地の 1 先	田中 字山ノ下 236 番地の 1 先
4501	小室橋線	田中 字道筋 39 番地の 4 先	浅野 字孫谷 5109 番地先

表. 2-5-3-2 ヘリコプター臨時離着陸場適地

ヘリポート名	所在地	対応可能な機種
市川町総合グラウンド(※)	市川町小室129	大・中・小
市川町スポーツセンター(※)	市川町北田中498	大・中・小
川辺小学校グラウンド	市川町西川辺380	
瀬加小学校グラウンド	市川町上瀬加841	
市川中学校グラウンド	市川町甘地836	
鶴居小学校グラウンド	市川町鶴居45	
リフレッシュパーク市川第3駐車場	市川町下牛尾2376-1	
岩戸集落 農地 (田)	市川町上牛尾200-1	農閑期のみ可能
寺家集落 農地 (田)	市川町上牛尾1491	農閑期のみ可能
御舟集落 農地 (田)	市川町小畑2586	農閑期のみ可能
下岡集落 農地 (田)	市川町下牛尾753-2	農閑期のみ可能

(※)は県指定ヘリポート

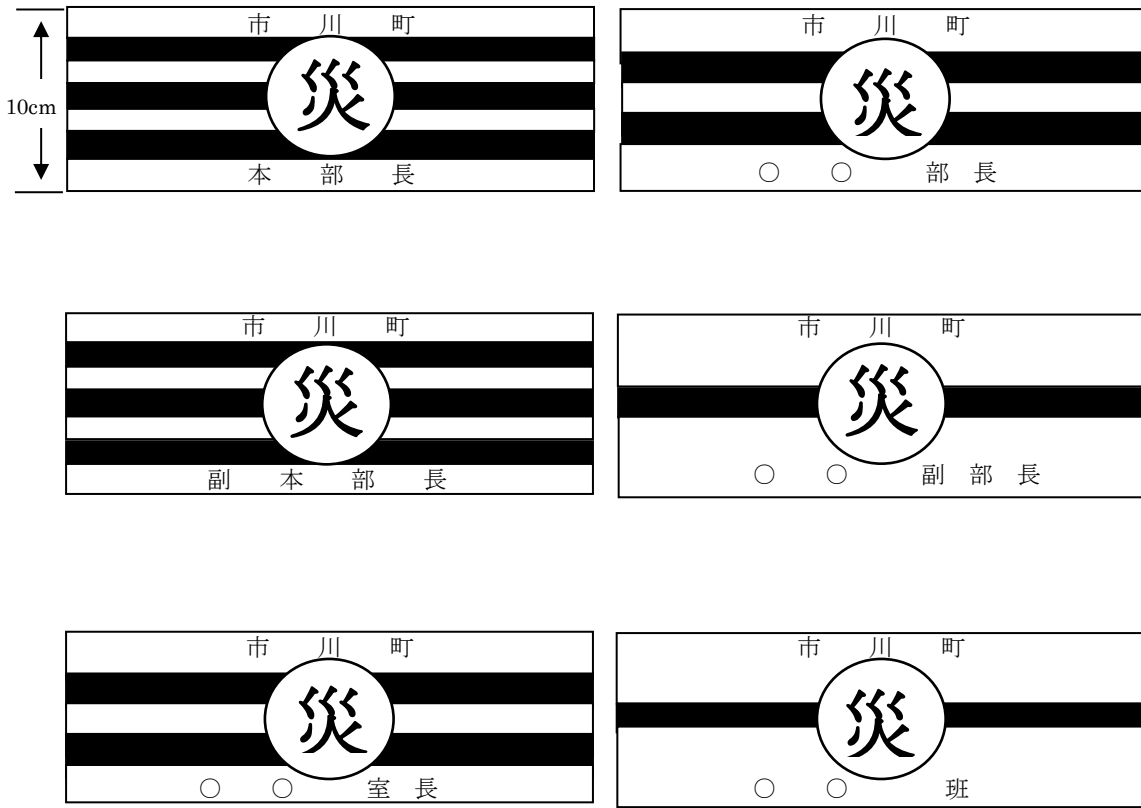
表. 2-5-4-1 市川町内プロパンガス販売業者

(令和2年8月現在)

名称	住所	電話	備考
長尾商店	市川町下瀬加 1350	(0790)27-0020	
住設アズミ商事(株)	市川町甘地 166-3	(0790)26-0137	
(有)鶴居ガス	市川町鶴居 28-2	(0790)28-1015	

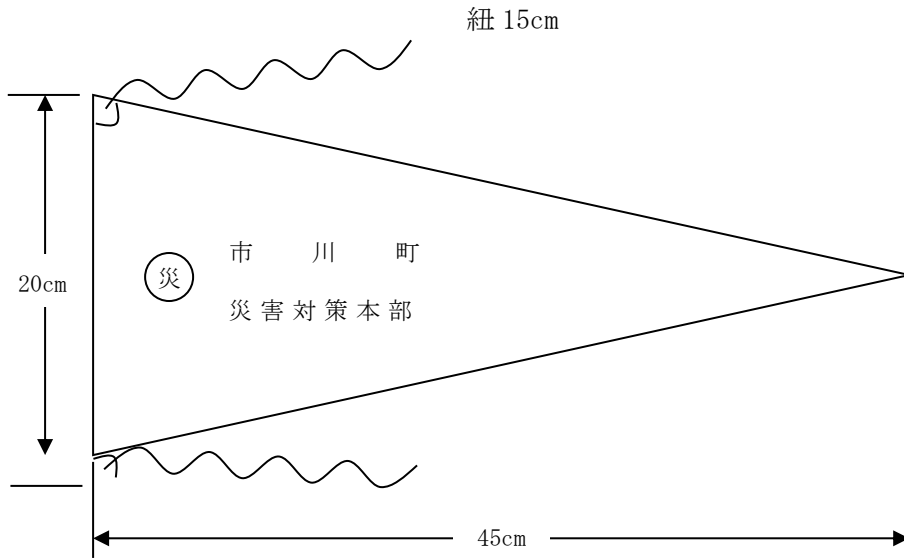
(出典：兵庫県LPガス協会ホームページ)

図. 3-2-1-1 腕章

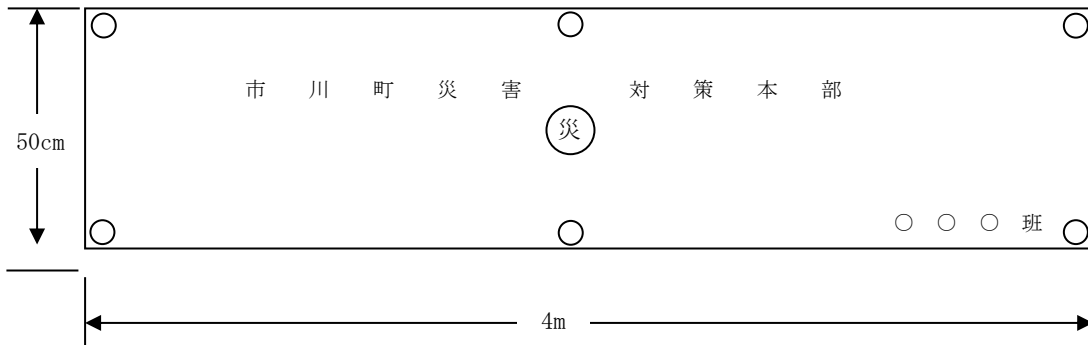


- 注 1 品質はビニール製とする。
2 白地に赤線を用い字は黒とする。

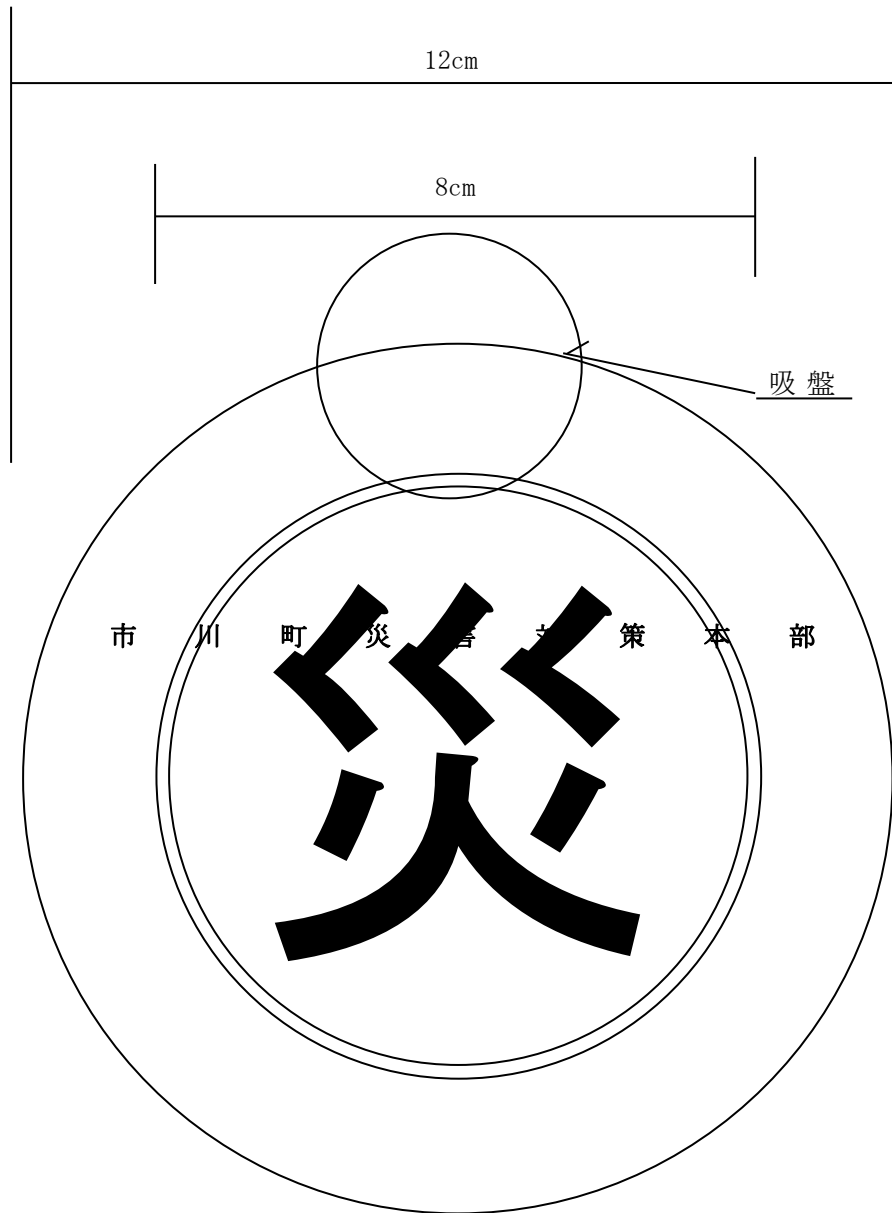
図. 3-2-1-2 標旗



- 仕様 1 品質はビニール製とする。
- 2 黄地に(災)表示は赤色、字は黒色とする。



- 仕様 1 品質は白布地又は白ビニール製とする。
- 2 (災)の表示は赤色、字は黒色とする。



注 1 品質は厚紙製とする。

2 黄地に (災) 表示は赤色、字は黒色とする。

表. 3-2-5-1 【災害救助法による救助の基準】

(令和2年度 内閣府防災(被災者行政担当))

1. 避難所等の設置

①避難所

区分	一般基準	備考
対象者	災害により現に被害を受け、又は受けるおそれのある者	
費用の限度額	1人 1日当たり 330円以内	
救助期間	災害発生の日から7日以内	
対象経費	避難所の設置、維持及び管理のための賃金職員雇上費、消耗器材費、建物等の使用謝金、借上費又は購入費、光熱水費並びに仮設便所等の設置費	

②福祉避難所

区分	一般の避難所	福祉避難所
対象者	災害により現に被害を受け、又は受けるおそれのある者	左のうち、高齢者、障害者、妊産婦、乳幼児、病弱者等避難所において何らかの特別な配慮を必要とする者
費用の限度額	1人 1日当たり 330円以内	左に加えて、下記対象経費の通常の実費を加算
救助期間	災害発生の日から7日以内	同左
対象経費	避難所の設置、維持及び管理のための賃金、職員雇上費、消耗機材費、建物等の使用謝金、借上費又は購入費、光熱水費並びに仮設便所等の設置費	左に加えて ①おおむね10人の対象者に1人の生活に関する相談等に当たる職員等の配置経費 ②高齢者、障害者等に配慮した簡易洋式トイレ等の器物の費用 ③日常生活上の支援を行うために必要な消耗器材費 などを加算できる。

2. 応急仮設住宅の供与

①建設型仮設住宅

区分	一般基準	備考
対象者	住家が全壊、全焼又は流出した者であって、自らの資力では住宅を確保できない者	半壊であっても住み続けることが困難な程度の傷みや避難指示の長期化が見込まれるなどの全壊相当を含む(個別協議)
費用の限度額	1戸当たり平均 5,714,000円以内	
住宅の規模	応急救助の趣旨を踏まえ、実施主体が地域の実情、世帯構成等に応じて設定	プレハブ業界において、単身用(6坪タイプ)、小家族用(9坪タイプ)、大家族用(12坪)の仕様が設定されていることも考慮する
集会施設の設置	おおむね50戸に1施設設置可	50戸未満でも小規模な集会施設の設置可
着工時期	災害発生の日から20日以内	
救助期間	完成の日から最長2年(建築基準法85条)	「特定非常災害」の指定がある場合のみ、1年を超えない期間ごとの延長が可能

②賃貸型応急住宅

区分	一般基準	備考
対象者	住家が全壊、全焼又は流出した者であって、自らの資力では住宅を確保できない者	半壊であっても住み続けることが困難な程度の傷みや避難指示の長期化が見込まれるなどの全壊相当を含む（個別協議）
費用の限度額	地域の実情に応じた額	家賃、共益費、敷金、礼金、仲介手数料又は火災保険等、民間賃貸住宅の貸主又は仲介業者との契約に不可欠なもの
住宅の規模	世帯の人数に応じて建設型仮設住宅で定める規模に準じる規模	
着工時期	災害発生の日から速やかに提供	
救助期間	最長2年（建設型仮設住宅と同様）	「特定非常災害」の指定がある場合のみ、1年を超えない期間ごとの延長が可能

3. 炊き出しその他による食品の給与

区分	一般基準	備考
対象者	避難所に避難している者、住家に被害を受け、又は災害により現に炊事のできない者	
費用の限度額	1人1日当たり <u>1,160</u> 円以内	1人平均かつ3食でという意味である
救助期間	災害発生の日から <u>7</u> 日以内	
対象経費	主食費、副食費、燃料費、炊飯器・鍋等の使用謝金又は借上げ費、消耗器材費、雑費	

4. 飲料水の供給

区分	一般基準	備考
対象者	災害により現に飲料水を得ることができない者	
救助期間	災害発生の日から <u>7</u> 日以内	
対象経費	①水の購入費 ②給水又は浄水に必要な機械又は器具の借上げ費、修繕費及び燃料費 ③浄水に必要な薬品又は資材費であって、当該地域における通常の実費	②機械：自動車、給水車、ポンプ等 器具：バケツ、ポリタンク、瓶等 ③薬品：ろ水器及び直接浄水するカルキ等 資材：ろ水器に使用するフィルター等

5. 被服、寝具その他生活必需品の給与又は貸与

区分	一般基準	備考
対象者	住家が全半壊、全半焼、流失、床上浸水により、生活上必要な被服、寝具、その他生活必需品を喪失又は損傷等により使用することができず、直ちに日常生活を営むのが困難な者	
費用の限度額	別記のとおり	住家の被害の程度、被災時期（夏・冬）、世帯人数によって基準額が異なる
救助期間	災害発生の日から <u>10</u> 日以内	
対象経費	①被服、寝具及び身の回り品 ②日用品 ③炊事用具及び食器 ④光熱材料	①洋服、作業着、下着、毛布、布団、タオル等 ②石けん、歯みがき、トイレトーパー等 ③炊飯器、鍋、包丁、ガスコンロ、茶碗、皿等 ④マッチ等

<別記>被服、寝具その他生活必需品の給与又は貸与に係る救助費用の限度額

①住家の全壊、全焼又は流失により被害を受けた世帯

季別 (※)	1人世帯	2人世帯	3人世帯	4人世帯	5人世帯	6人世帯以上 1人増すごとに加算
夏季	18,800円	24,200円	35,800円	42,800円	54,200円	7,900円
冬季	31,200円	40,400円	56,200円	65,700円	82,700円	11,400円

②住家の半壊、半焼又は流失により被害を受けた世帯

季別 (※)	1人世帯	2人世帯	3人世帯	4人世帯	5人世帯	6人世帯以上 1人増すごとに加算
夏季	6,100円	8,300円	12,400円	15,100円	19,000円	2,600円
冬季	10,000円	13,000円	18,400円	21,900円	27,600円	3,600円

※ここでいう夏季とは、4月1日から9月30日までの間をいい、冬季とは、10月1日から翌年3月31日までの間をいう。この季別は災害発生の日をもって決定することとなる。

6. 医療及び助産

①医療

区分	一般基準	備考
対象者	災害により医療の途を失った者	あくまでも応急的な処置である
医療の実施	救護班により行うこと。ただし、急迫した事情がありやむを得ない場合は、病院又は診療所において医療（施術）を行うことができる。	(注) あん摩マッサージ指圧師、はり師、きゅう師、柔道整復師による施術を含む
医療の範囲	①診療、②薬剤又は治療材料の支給、③処置、手術 その他の治療及び施術、④病院又は診療所への収容、⑤看護	
救助期間	災害発生の日から <u>14日</u> 以内	
対象経費	救護班：使用した薬剤、治療材料、破損した医療器具等の修繕費等の実費 病院又は診療所：国民健康保険の診療報酬の額以内 施術者：協定料金の額以内	

②助産

区分	一般基準	備考
対象者	災害発生の日以前又は以後の7日以内に分べんした者であって、災害のため助産の途を失った者	出産のみならず、死産及び流産を含み現に助産を要する状態にある者を含む
助産の実施	救護班によって行われることが望ましいが、出産は一刻を争う場合も多いので助産師によることも差し支えない	
助産の範囲	①分べんの介助、②分べん前及び分べん後の処置、③脱脂綿、ガーゼ、その他の衛生材料の支給	
救助期間	災害発生の日から <u>7日</u> 以内	
対象経費	救護班：使用した衛生材料費等の実費 助産師：慣行料金の100分の80以内の額	

7. 被災者の救出

区分	一般基準	備考
対象者	災害のため現に生命もしくは身体が危険な状態にある者又は生死不明の状態にある者を捜索し、又は救出するもの	
救助期間	災害発生の日から3日(72時間)以内 (死体の捜索の場合は10日以内)	通常、3日間経過以降は「死体の捜索」に移行
対象経費	舟艇その他救出のための機械、器具等の借上げ費又は購入費、修繕費及び燃料費として当該地域における通常の実費	

8. 住宅の応急修理「準半壊」

区分	一般基準	備考
対象者	災害のため住家が半壊に準じる程度の損傷を受け、自らの資力では応急修理をすることができない者	住家の延床面積の10%以上20%未満の損傷をうけたもの、または、住家の主要な構成要素の経済的被害(=損害割合)が10%以上20%未満のものを指す
費用の限度額	居室、炊事場、便所等日常生活に必要な最小限度の部分に対して、1世帯当たり300,000円以内	・特別基準の設定はなし ・1世帯当たり平均ではなく各世帯ごとの基準額
救助期間	災害発生の日から1か月以内に完了	

9. 学用品の給与

区分	一般基準	対象経費
対象者	災害により住家の全壊(焼)、流失、半壊(焼)又は床上浸水による喪失若しくは損傷等により学用品を使用することができず、就学上支障のある小学校児童、中学校生徒及び高等学校等生徒(幼稚園児、専門学校生、大学生等は、対象外)	①教科書及び正規の教材 学校にて有効適切なものとして使用しているワークブック、辞書、図鑑等
費用の限度額	①教科書、正規の教材：実費 ②文房具、通学用品及びその他の学用品： 小学校児童 4,500円以内 中学校生徒 4,800円以内 高等学校等生徒 5,200円以内	②文房具 ノート、鉛筆、消しゴム、クレヨン、絵具、画筆、画用紙、下敷き、定規等
救助期間	災害発生の日から ①教科書、教材：1か月以内 ②文房具、通学用品及びその他の学用品：15日以内	③通学用品 傘、靴、長靴等
		④その他 の学用品 運動靴、体育着、カスタネット、ハーモニカ、笛、ピアノカ、工作用具、裁縫用具等

10. 埋葬

区分	一般基準	備考
対象者	災害の際死亡した者を対象に、実際に埋葬を実施する者に支給	
費用の限度額	1体当たり 大人(12歳以上)：215,200円以内 小人(12歳未満)：172,000円以内	被災市町村の火葬場が被災で使用できない等で他の市町村に運ぶ必要がある等の特殊な事情がある場合に限る
救助期間	災害発生の日から10日以内	
対象経費	①棺(付属品を含む) ②埋葬又は火葬(賃金職員雇上費を含む) ③骨壺及び骨箱	

11. 死体の捜索・処理

区分	一般基準	備考
対象者	災害の際死亡した者に、死体に関する処理（埋葬を除く）をする	通常死体の発見から埋葬に移る過程において行われる
費用の限度額	①死体の洗浄、縫合、消毒等の処置 1体当たり：3,500円以内 ②死体の一時保存 死体一時収容施設利用時：通常の実費 上記が利用出来ない場合： 1体当たり5,400円以内 （注）ドライアイス購入費の実費加算可 ③検案：救助班以外は慣行料金	②既存施設利用の場合は、借上げ費。 既存施設を利用できない場合は、賃金職員雇上費及び輸送費 ③救護班の場合は特別の費用は生じない。それ以外の場合も、遺族等がいる場合は当該遺族等が負担。
救助期間	災害発生の日から10日以内	

12. 障害物の除去

区分	一般基準	備考
対象者	半壊（焼）又は床上浸水した住家であって、住居又はその周辺に運ばれた土石、竹木等で一時的に居住できない状態にあり、自力では当該障害物を除去できない者	雪害の場合は、屋根に積もった雪なども放置すれば住家がつぶされるような場合に対象となる
費用の限度額	1世帯当たり 137,900円以内	対象世帯の市町村内平均で当該金額以下であれば構わない
救助期間	災害発生の日から10日以内	
対象経費	スコップその他除去のために必要な機械、器具等の借上げ費又は購入費、輸送費及び賃金職員等雇上費	

※下線部は特別基準の設定が可能なもの。

※この基準によっては救助の適切な実施が困難な場合には、都道府県知事は、内閣総理大臣に協議し、その同意を得た上で、救助の程度、方法及び期間を定めることができる。

表. 3-3-2-1 災害拠点病院一覧

災害医療圏域名	病院名	所在地	電話
全 県 (基幹)	兵庫県災害医療センター	神戸市中央区脇浜海岸通り 1-3-1	(078)241-3131
	神戸市赤十字病院	神戸市中央区脇浜海岸通り 1-3-1	(078)231-6006
中播磨	県立姫路循環器病センター	姫路市西庄甲 520	(079)293-3131
	姫路赤十字病院	姫路市下手野 1 丁目 12-1	(079)294-2251
	姫路医療センター	姫路市本町 68	(079)225-3211
西播磨	赤穂市民病院	赤穂市中広 1090	(0791)43-3222
東播磨	兵庫県立加古川医療センター	加古川市神野町神野 203	(079)497-7000
北播磨	西脇市立西脇病院	西脇市下戸田 652-1	(0795)22-0111

(出典：県地域防災計画資料編 令和2年)

表. 3-3-2-2 郡内医療施設

(令和2年8月現在)

名称	所在地	電話番号	主な診療科目
大野整形外科	市川町西川辺 612	(0790)26-3303	整形外科、リハビリ
田隅内科	市川町甘地 804-12	(0790)26-2431	内、消化器
藤川医院	市川町屋形 520-1	(0790)28-0012	内、小児
松岡医院	市川町下瀬加 1205-1	(0790)27-1213	内、小児
木村医院	市川町東川辺 891-1	(0790)26-3115	内、眼
公立神崎総合病院	神河町栗賀町 385	(0790)32-1331	内、外、整形外科、産婦人、小児、眼、リハビリ
かんざき訪問診療 クリニック	神河町栗賀町 527-1	(0790)32-3006	内
立岩医院	神河町寺前 33-1	(0790)34-0033	内、小児
福田眼科	神河町福本 851	(0790)32-2671	眼
山本医院	神河町福本 562-1	(0790)31-3200	内、小児
アキタケ診療所	福崎町福崎新 73-3	(0790)22-5012	外、胃腸、整形外科、内
城谷医院	福崎町八千種 2252	(0790)22-0064	内、消化器
田村眼科	福崎町福崎新 132	(0790)23-0638	眼
姫路北病院	福崎町南田原 1134-2	(0790)22-0770	精神
ひらの内科クリニック	福崎町西田原 1484-1	(0790)22-1237	内、消化器
牧耳鼻咽喉科医院	福崎町西治 500	(0790)23-1951	耳鼻咽喉
おおにしクリニック	福崎町西治 1481	(0790)24-5088	内、神経内
マサキ医院	福崎町西田原 104	(0790)23-0010	内、小児
松岡産婦人科クリニック	福崎町西田原 1149-1	(0790)22-0032	産婦人
ミナミ整形外科	福崎町南田原 2971-1	(0790)23-0789	整形外科、リウマチ、内
橋本じゅん整形外科	福崎町南田原 2938	(0790)24-5077	整形外科、リウマチ、リハビリ
むらかみ泌尿器科 クリニック	福崎町南田原 2937-1	(0790)24-5888	泌尿器
たかやす眼科クリニック	福崎町南田原 2936	(0790)35-8510	眼
三宅皮膚科医院	福崎町西田原 1160-4	(0790)24-5100	皮膚、アレルギー
山田医院	福崎町西田原 1430-3	(0790)22-5305	内、神経
松岡クリニック	福崎町西田原 1149-1	(0790)22-7885	内、呼吸器、循環器、小児
吉田クリニック	福崎町福田 294-5	(0790)22-0004	内、循環器
あきたけメンタルクリ ニック	福崎町南田原 2937-1	(0790)24-2790	精神、心療内

(出典：神崎郡医師会ホームページ)

表. 3-3-2-3 告示救急医療機関一覧

姫路市

医療施設名称	所在地	電話
国富胃腸病院	姫路市青山 3-33-1	(079) 266-2355
ツカザキ病院	〃 網干区和久 68-1	(079) 272-8555
姫路愛和病院	〃 飯田 3-219-1	(079) 234-2117
井野病院	〃 大塩町汐咲 1-27	(079) 254-5553
県立姫路循環器病センター	〃 西庄甲 520	(079) 293-3131
入江病院	〃 飾磨区英賀春日町 2-25	(079) 239-3121
神野病院	〃 飾磨区下野田 2-533-3	(079) 235-5501
姫路中央病院	〃 飾磨区三宅 2丁目 36	(079) 235-7331
酒井病院	〃 飾西 412-1	(079) 266-8833
姫路赤十字病院	〃 下手野 1丁目 12-1	(079) 294-2251
姫路田中病院	〃 書写 717	(079) 267-2020
八家病院	〃 西今宿 2-9-50	(079) 298-1731
姫路聖マリア病院	〃 仁豊野 650	(079) 265-5111
長久病院	〃 広畑区小松町 2-66	(079) 237-5252
製鉄記念広畑病院	〃 広畑区夢前町 3-1	(079) 236-1038
石川病院	〃 別所町別所 2丁目 150	(079) 252-5235
城陽江尻病院	〃 北条 1丁目 279	(079) 225-1231
姫路医療センター	〃 本町 68	(079) 225-3211
厚生病院	〃 御立西 4丁目 1-25	(079) 292-1109
姫路第一病院	〃 御国野国分寺 143	(079) 252-0581
ツカザキ記念病院	〃 南車崎 1-5-5	(079) 294-8555

加西市

医療施設名称	所在地	電話
市立加西病院	加西市北条町横尾 1丁目 13	(0790) 42-2200

神河町

医療施設名称	所在地	電話
公立神崎総合病院	神崎郡神河町栗賀 385	(0790) 32-1331

たつの市

医療施設名称	所在地	電話
栗原病院	たつの市龍野町富永 495-1	(0791) 63-0572
とくなが病院	〃 神岡町東鶯崎 473-5	(0791) 65-2232
たつの市民病院	〃 御津町中島 1666-1	(079) 322-1121
八重垣病院	〃 新宮町井野原 531-2	(0791) 75-1222
龍野中央病院	〃 龍野町島田 667-1	(0791) 62-1301

(出典：県地域防災計画資料編 令和2年)

表. 3-3-3-1 町保有車台数

(令和2年12月1日現在)

分類	種別・保管場所等	台数	備考
普通乗用車 (定員11人以上) 〔2ナンバー〕	役場	2	バス1台
	保健福祉センター	1	マイクロバス
	東こども園	2	マイクロバス1台
	西こども園	2	マイクロバス1台
	リフレッシュパーク市川	1	マイクロバス
	小計	8	
普通乗用車 (定員11人以下) 〔3ナンバー〕	セダン	3	町長・議長等公用車
	議会事務局	1	10人乗り
	保健福祉センター	1	10人乗り
	学童送迎用バス	1	10人乗り
	教育委員会	1	10人乗り
	リフレッシュパーク市川	1	10人乗り
小計	8		
普通貨物車	4tダンプ	1	
	役場	1	EV車
	小計	2	
小型貨物車 (トラック系)	3tダンプ	1	
	軽トラ(総務課)	1	
	軽トラ(地域振興課)	1	
	軽トラ(水道局)	5	
	軽トラ(給食センター)	1	
	軽トラ(スポーツセンター)	1	
小計	10		
小型貨物車 (ワゴン系) 〔4ナンバー〕	役場	17	拡声器付2台
	教育委員会	2	
	保健福祉センター	1	
	東こども園	1	
	西こども園	1	
	給食センター	1	
	文化センター	1	
	リフレッシュパーク市川	1	
小計	25		
小型乗用車 〔5ナンバー〕	役場	6	
	教育委員会	1	
	保健福祉センター	5	
小計	12		
特殊用途自動車 〔8ナンバー〕	道路パトロールカー	1	緊急車両
	消防団指令車	1	緊急車両
	小型ポンプ積載車	25	緊急車両(分団配備)
	消防ポンプ自動車	1	緊急車両(分団配備)
	保健福祉センター	1	
	給食センター	3	
小計	32		
建設機械	ホイールローダー	1	
	バックホウ	2	

表. 3-3-6-1 その他の現有給水資機材

(令和2年12月1日現在)

種類	容量(ℓ)	単位	数量	備考
給水タンク	1,500	基	1	水道局保管
	10	個	400	防災備蓄倉庫保管
給水袋	3	袋	200	防災備蓄倉庫保管
	6	袋	150	防災備蓄倉庫保管
	10	袋	36	防災備蓄倉庫保管

表. 3-3-12-1 近隣市町処理施設状況

	中播北部クリーンセンター		一般廃棄物埋立 最終処分場
	ごみ燃料化施設	リサイクルプラザ	
場所	神河町福本 1247-60		市川町上瀬加 443
処理対象	燃えるごみ	不燃ごみ・粗大ごみ 衣類 資源化ごみ	ガレキ類
処理能力	27 t / 日	10 t / 日	制限無し (埋立)

(出典：中播北部行政事務組合ホームページ)

表. 3-3-18-1 被災建築物応急危険度判定用備品

(令和2年12月1日現在)

区分	判定用資樹材等	準備者					備考
		町	目標数	備蓄数	県	判定士	
A	登録証					○	判定士が携帯する
	腕章				○		
	判定調査票	○	300	300	△		
	判定ステッカー	○	300	300	△		
	判定マニュアル				△	○	
	ヘルメット用シール				○		
	ヘルメット					○	
	判定街区マップ [°]	○	40	0			分散保管する
	筆記用具 (ボールペン、油性マーカー)					○	
	下げ振り(勾配計)				○	△	
	クラックスケール				○	△	
	ガムテープ、セロハンテープ	○	40	0		△	
	雨具(ビニールカッパ) ※					○	
	防寒具 (ジャンパー、カイロ) ※					○	
	水筒 ※					○	
マスク ※					○		
食事	○	40	0		△	非常食を携行する	
B	バイタター	○	40	0		△	
	コンバックス					○	
	軍手					○	
	携帯電話(トランシーバー)	○	20	20	○	△	I P 無線機利用
	ナブサック					○	
C	ハンマー(打診器)				○	△	
	双眼鏡					○	
	ペンライト					○	
	ホイッスル					○	
	ポケットライト					○	
	コンパス(方位磁石)					○	
	携帯ラジオ					○	

(注) 区分 A: 応急危険度判定時に最低必要なもの

B: 判定時にあったほうがよいもの

C: 判定時にできればあると便利なもの

※印は、状況によって必要ない場合もある

○は主、△は従として準備する

